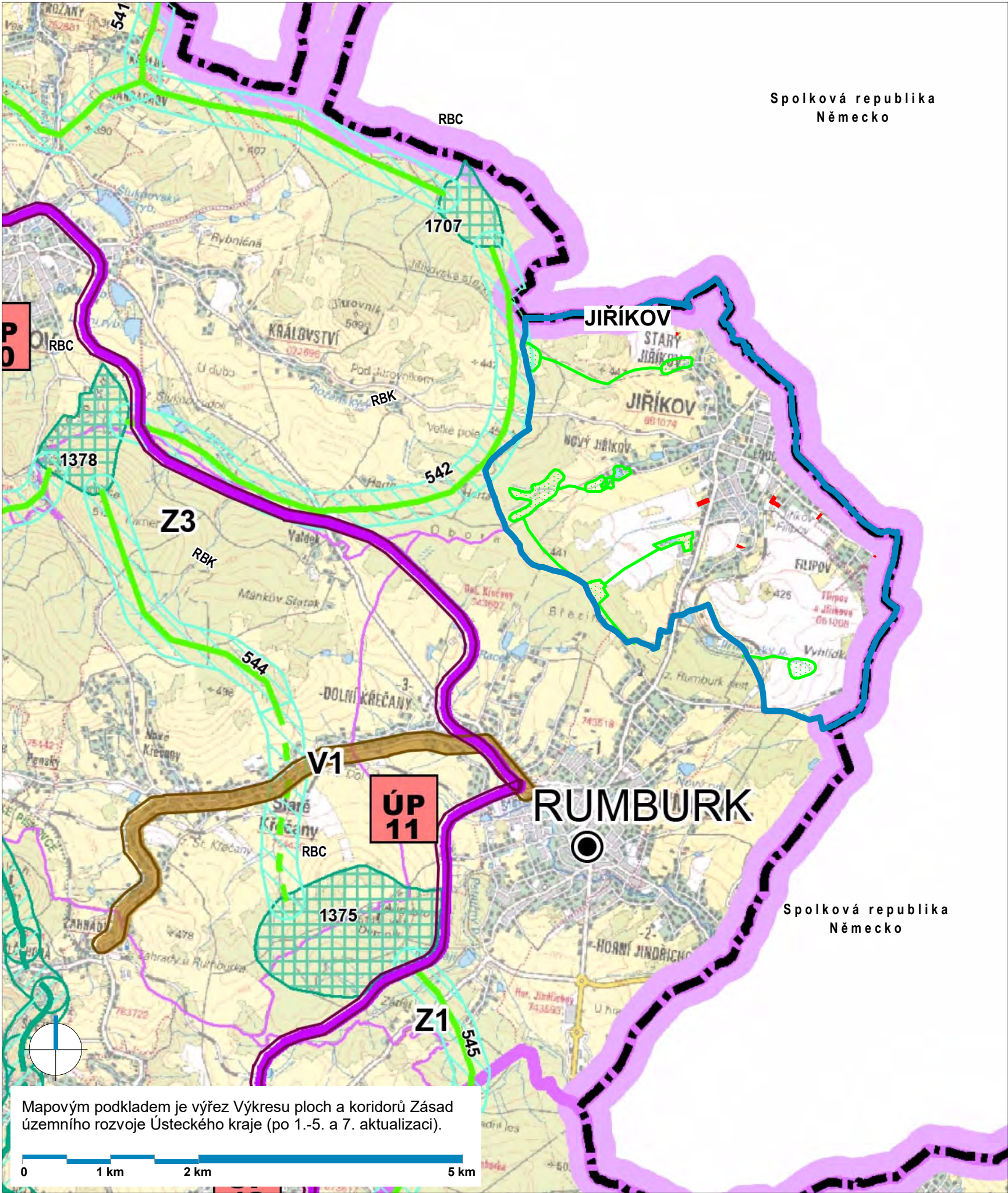





ÚZEMNÍ PLÁN JIŘÍKOV

Změna č. 1



Legenda

-  správní území města Jiříkova
-  zastavitelné plochy navržené změnou č. 1 ÚP Jiříkov
-  prvky lokálního územního systému ekologické stability

ZÁZNAM O ÚČINNOSTI

Správní orgán, který změnu č. 1 územního plánu vydal:	Zastupitelstvo města Jiříkova
Datum nabytí účinnosti změny č. 1 územního plánu:	
Pořizovatel:	Městský úřad Rumburk, úřad územního plánování
Jméno a příjmení, funkce oprávněné úřední osoby pořizovatele:	Ing. Petra Loos, odbor Regionálního rozvoje a investic, úsek úřadu územního plánování
Otisk úředního razítka a podpis:	

Mapovým podkladem je výřez Výkresu ploch a koridorů Zásad územního rozvoje Ústeckého kraje (po 1.-5. a 7. aktualizaci).

Architekti Černí | urbanistický ateliér

'ČERNÍ'

OBJEDNATEL	Město Jiříkov	PROJEKTANT	Mgr. Ing. arch. Zdeněk Černý				
MÍSTO	Jiříkov, Filipov u Jiříkova	VYPRACOVAL	Ing. arch. Hana Černá				
AKCE	ÚZEMNÍ PLÁN JIŘÍKOV Změna č. 1	ČÁST	odůvodnění	VÝKRES	B2		
OBSAH	Širší vztahy	DATUM	září 2024	MĚŘÍTKO	1 : 50 000	PARE	1 2 3 4